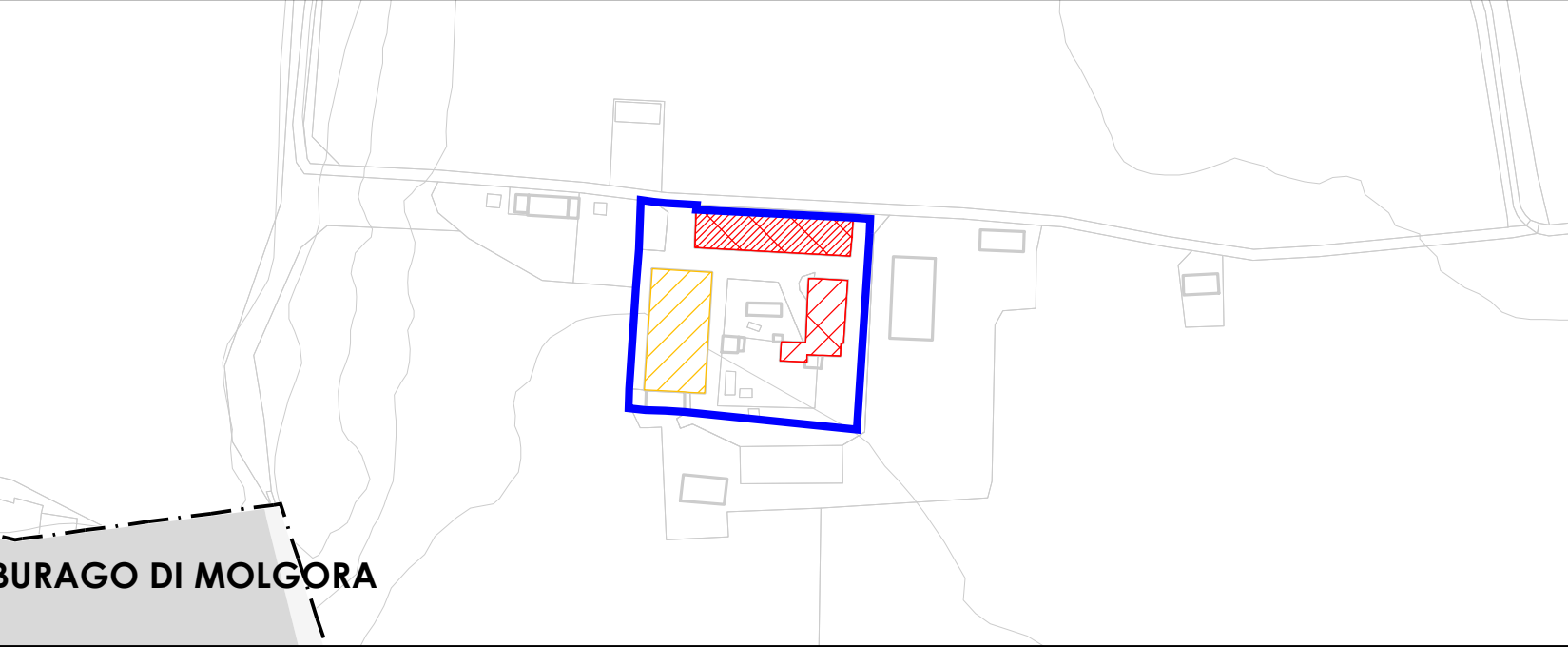


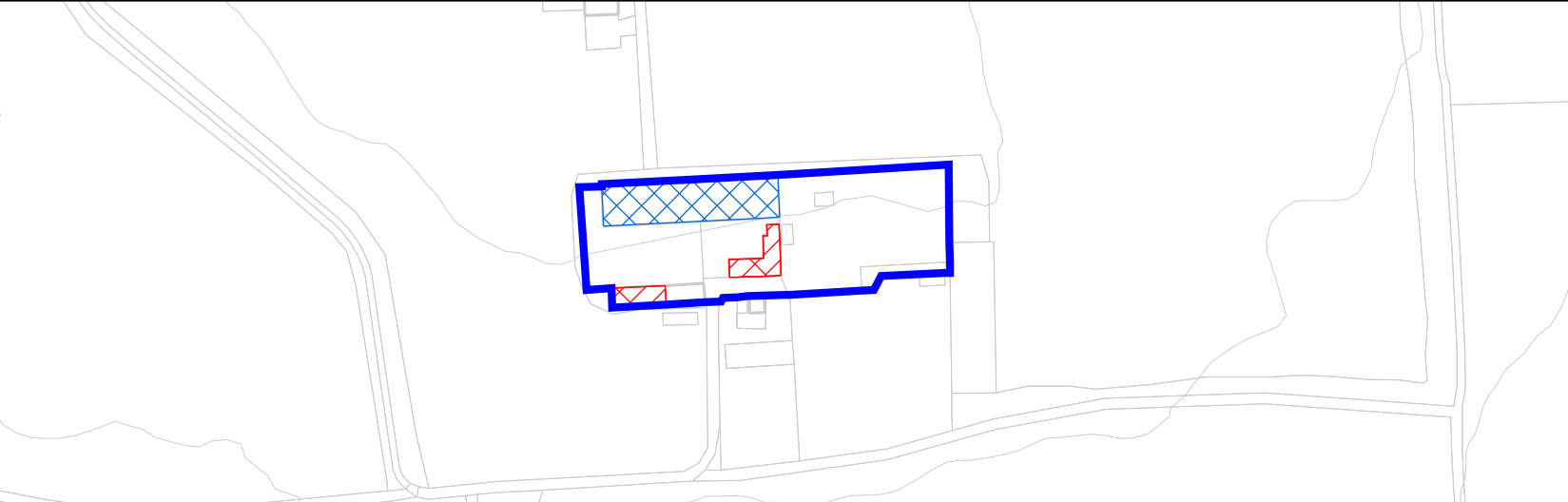
1/2 - CASCINA GARIOLA E CHIESA



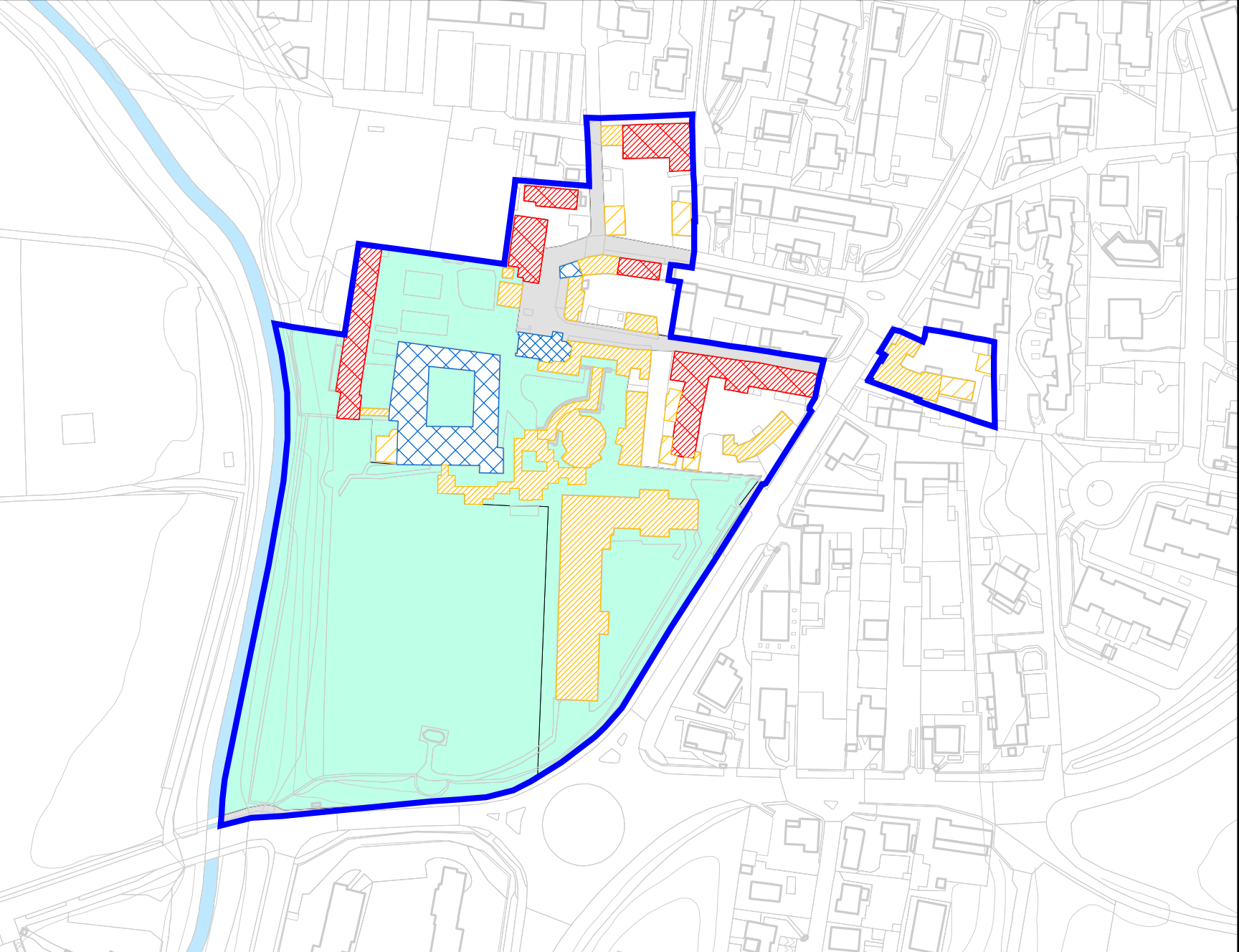
8 - CASCINA SECCA



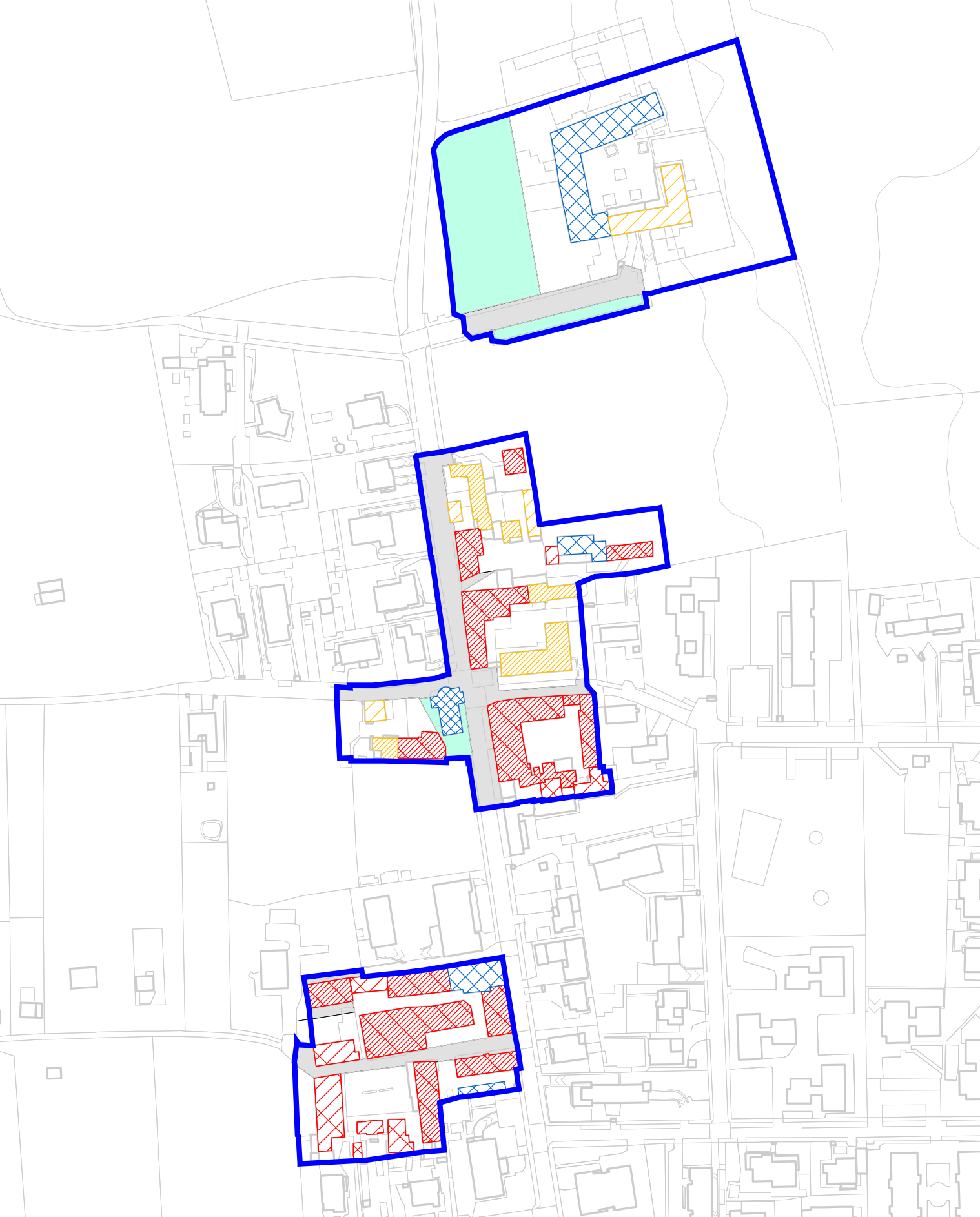
9 - CASCINA BARAGGIOLA



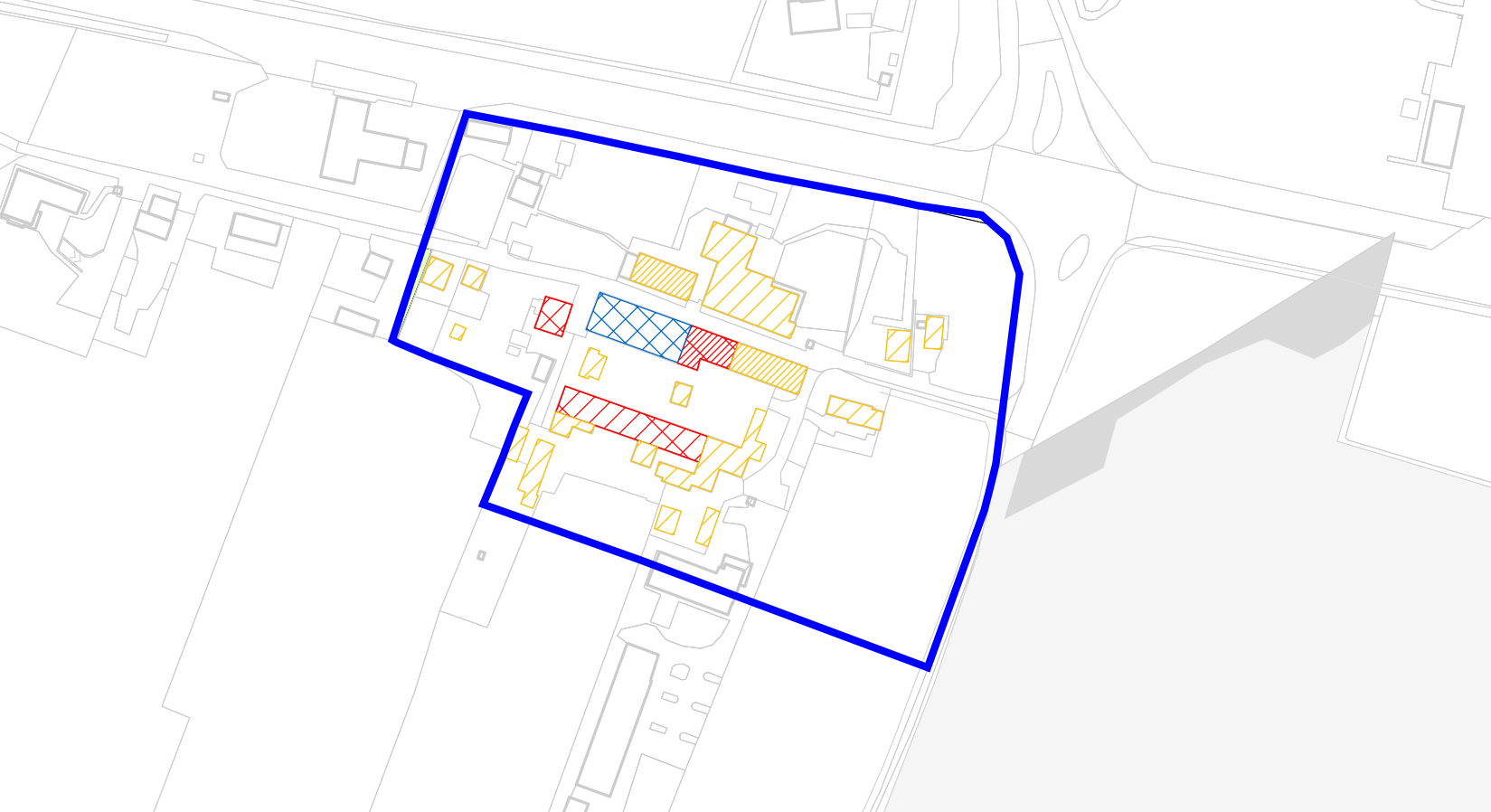
14 - VIA DIAZ, CANTORE E RUGINELLO



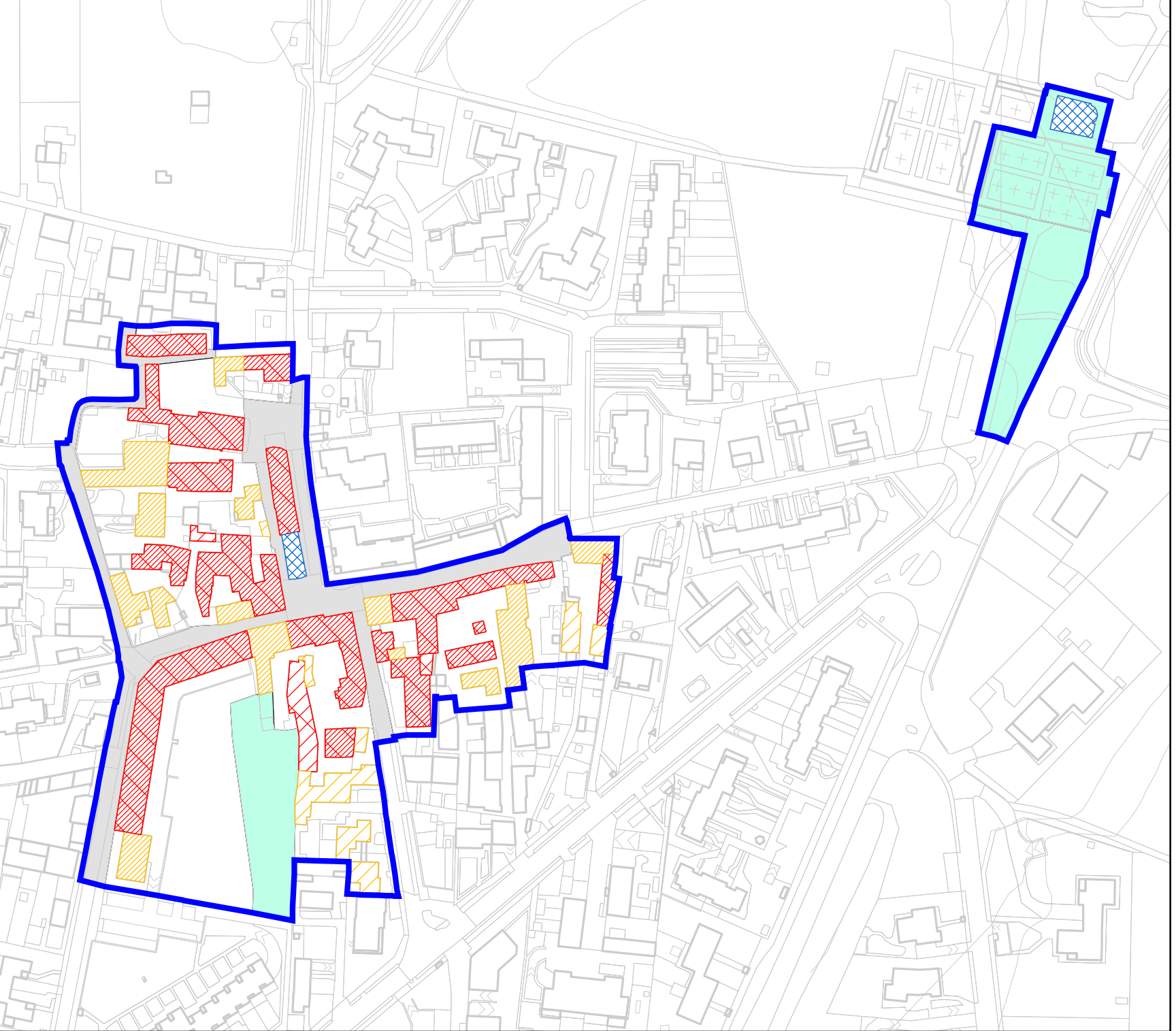
3 - CASCINA CASTELLAZZO E SAN MAURIZIO



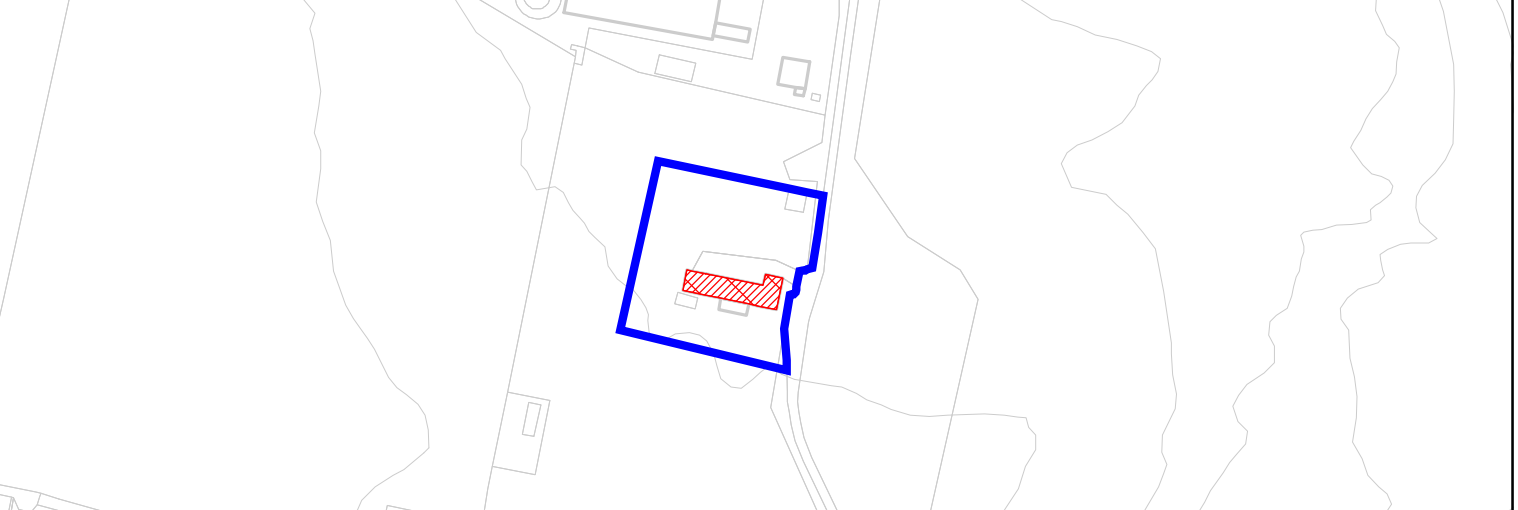
10 - CASCINA FOPPA



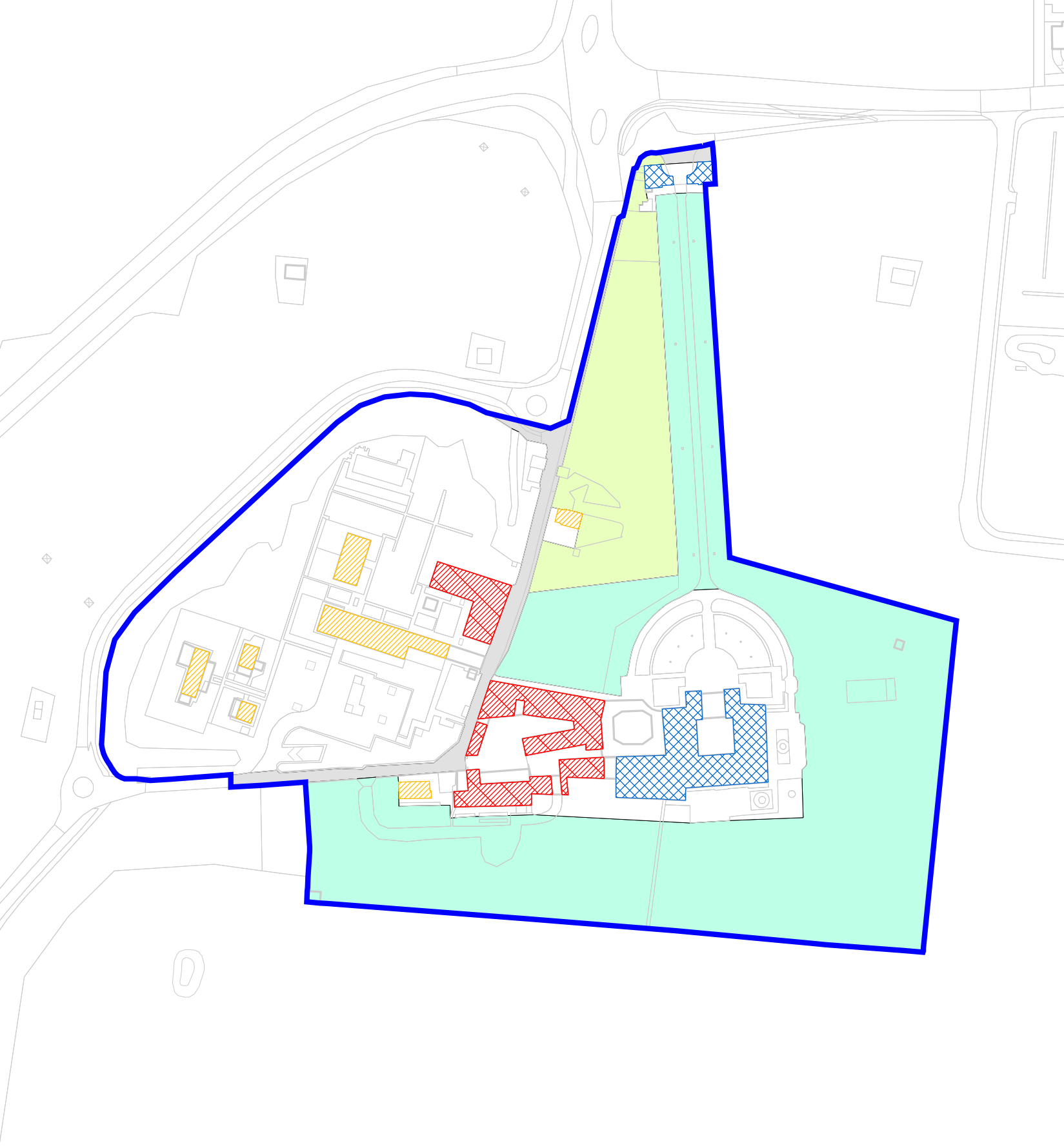
15 - RUGINELLO



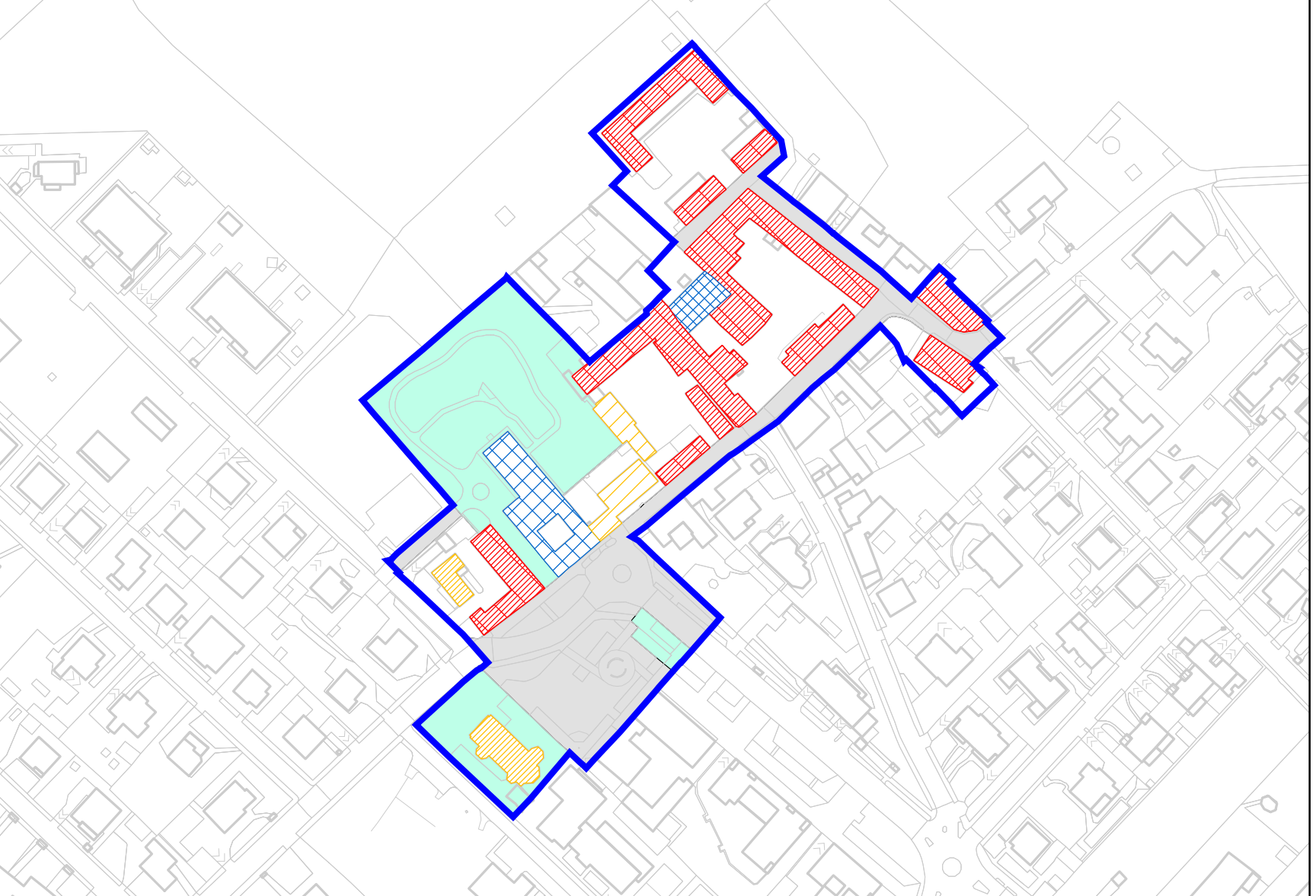
4 - CASCINA SAN FILIPPO



11 - CASCINA SANTA MARIA MOLGORA



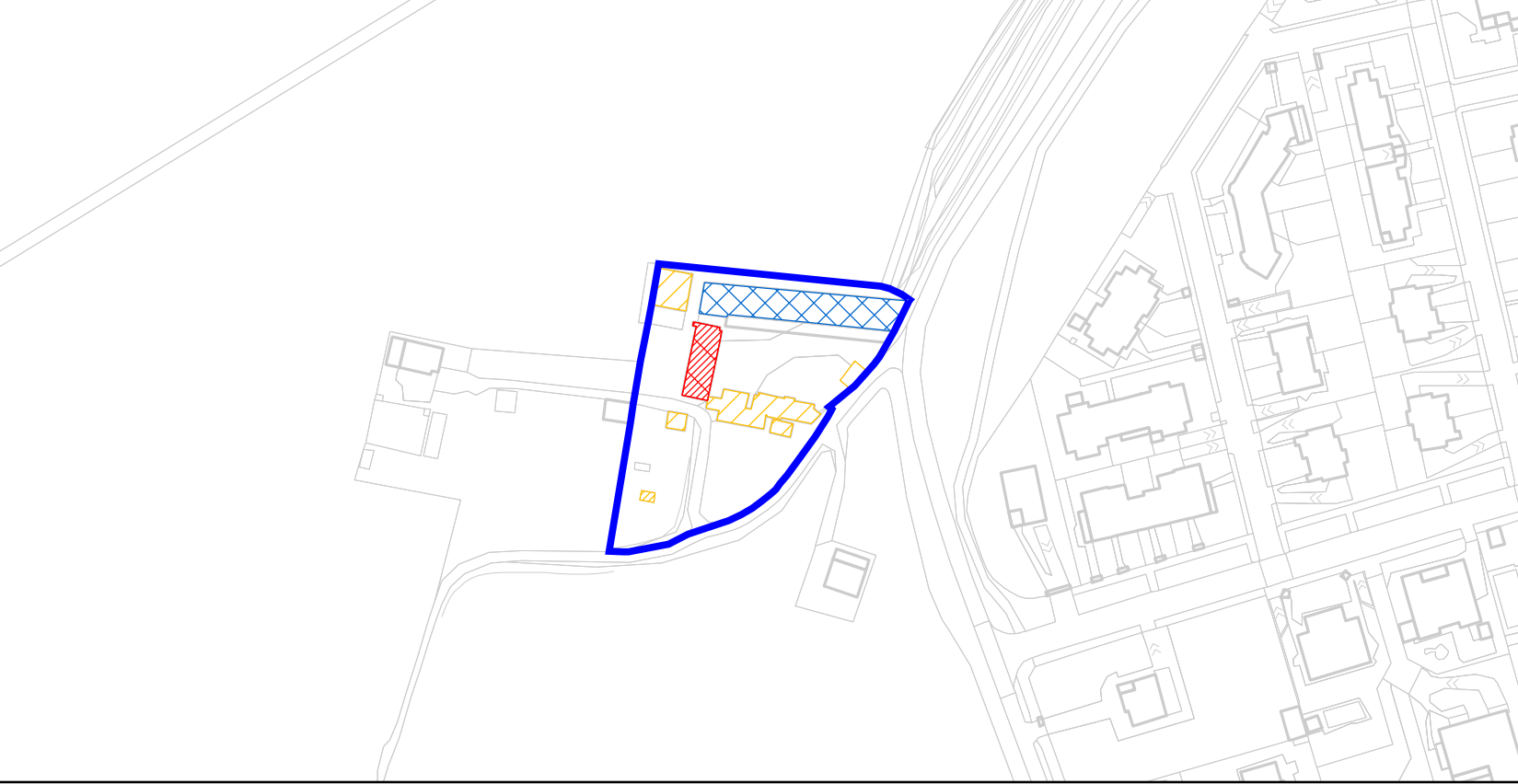
16 - VELASCA



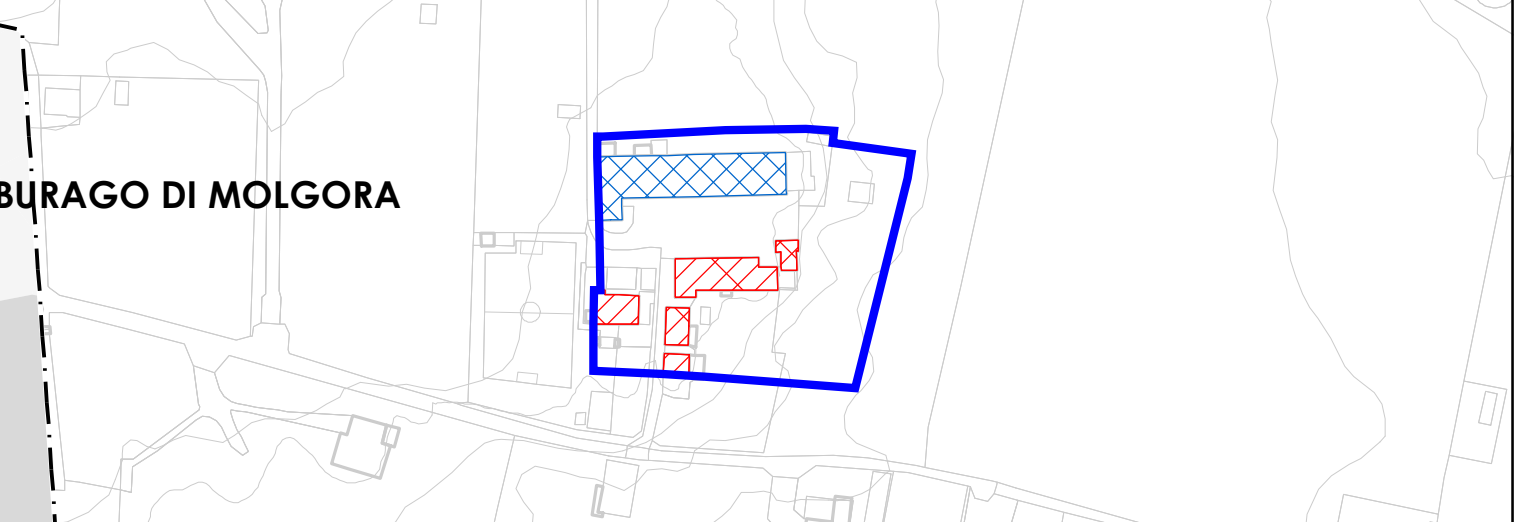
5 - MORIANO



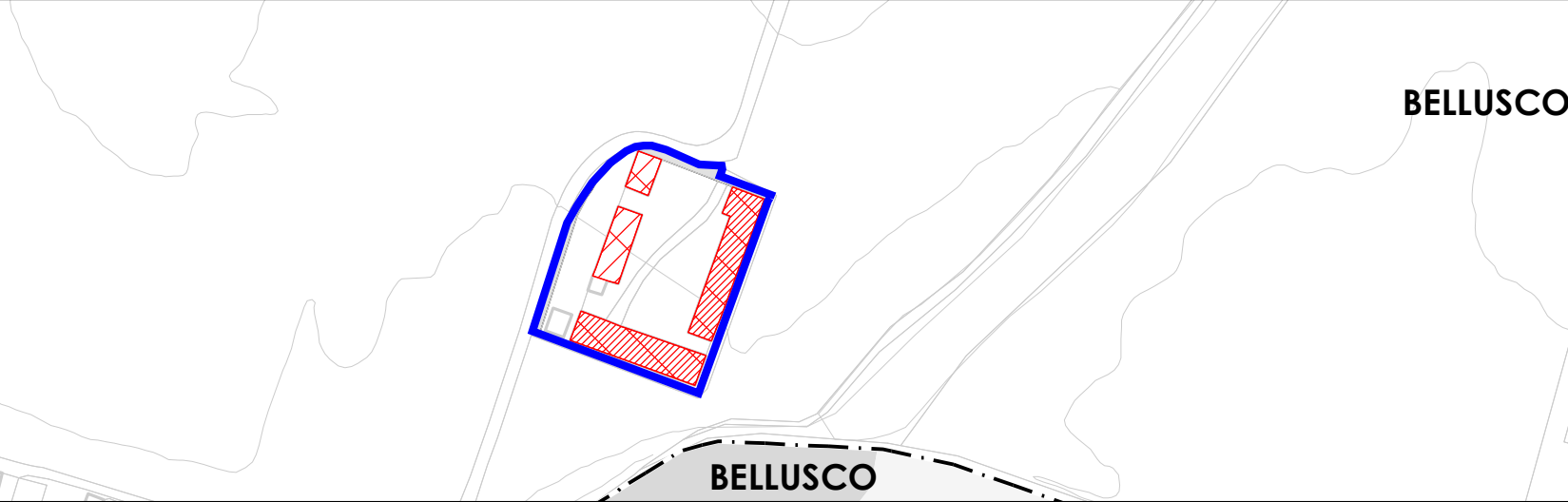
12 - CASCINA VARISCO



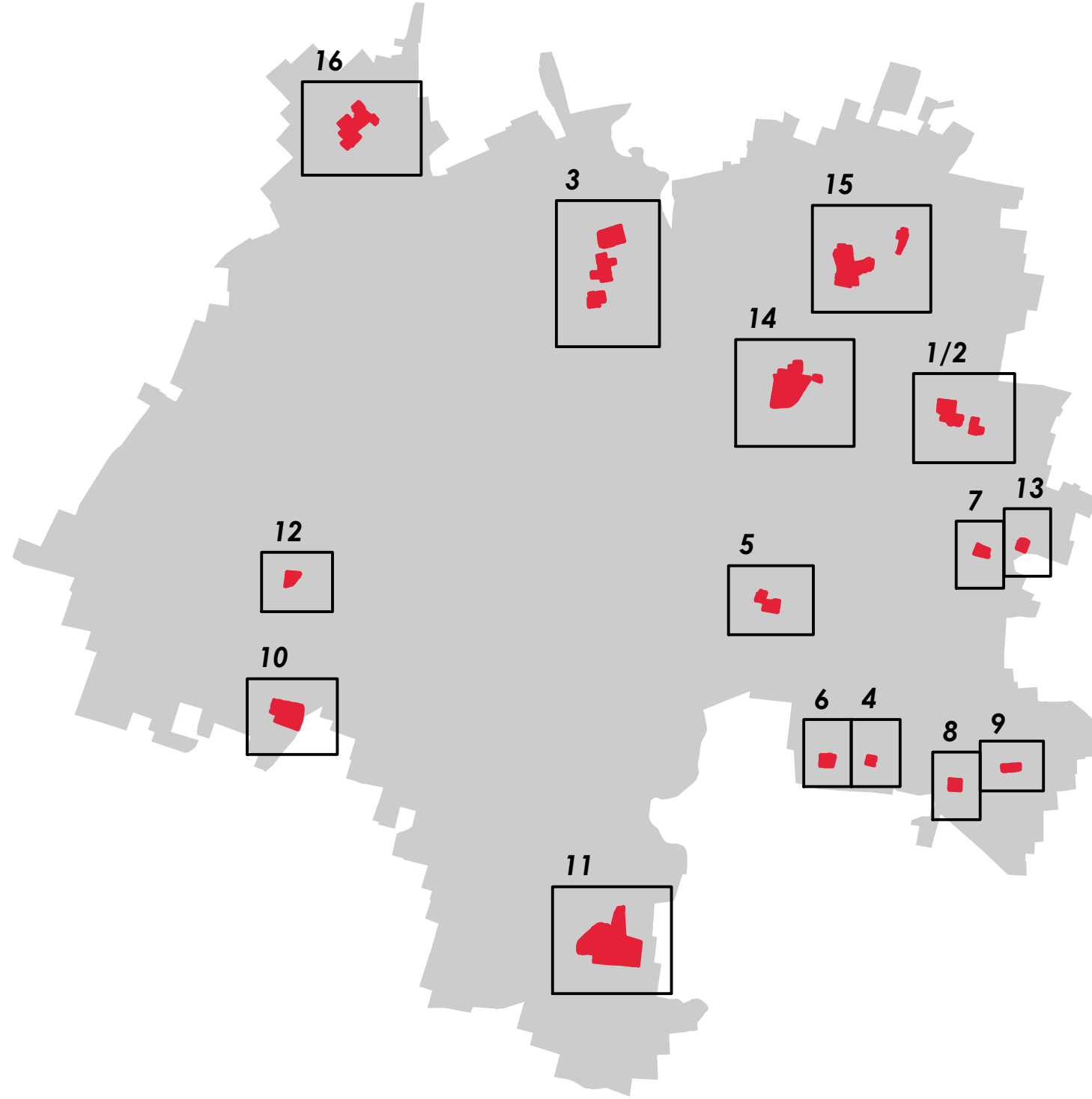
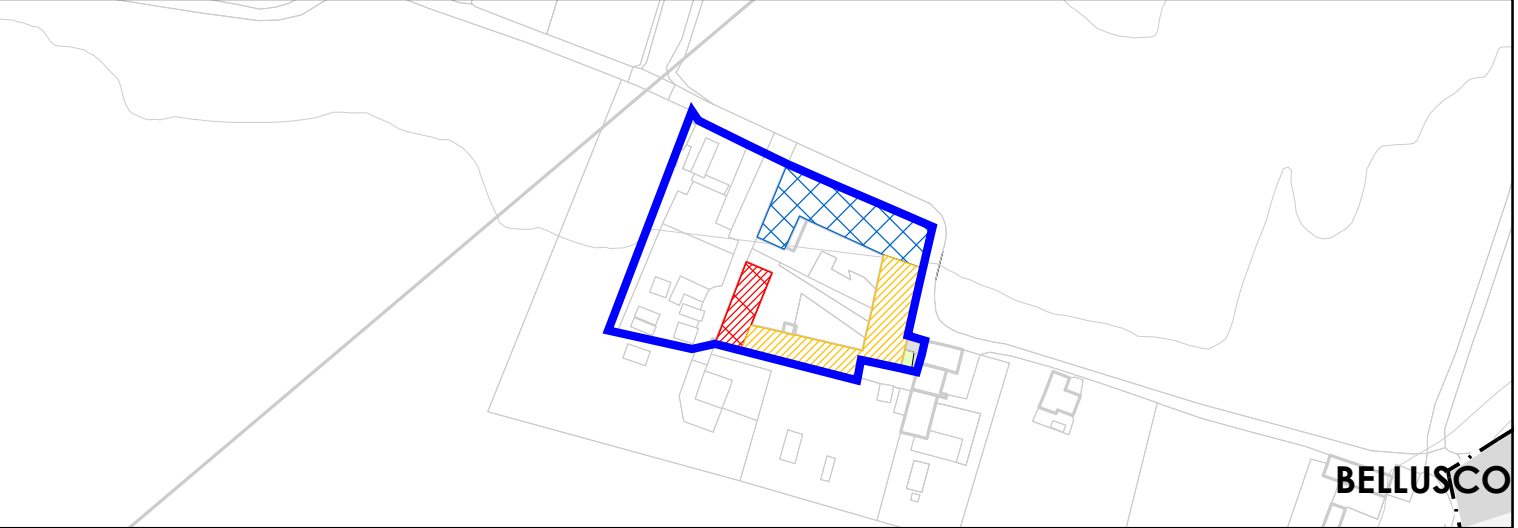
6 - CASCINA BRANCA



13 - CASCINA GRIFFALDA



7 - CASCINA GARGANTINI



AZZONAMENTI NUCLEI ANTICA FORMAZIONE

- ZONE A
- TIPO AM1
- TIPO AM2
- TIPO AB1
- TIPO AB2
- TIPO AC1
- TIPO AC2

ELEMENTI DI SFONDO

- EDIFICI ZONA A DI CENTRO STORICO
- TESSUTO URBANO CONSOLIDATO
- AGGIORNAMENTI BASE CARTOGRAFICA
- TORRENTE MOLGORA
- CONFINI COMUNALI

AMBITI AGRICOLI

- TESSUTI AGRICOLI

AMBITI DEL PIANO DEI SERVIZI

- ZONE AS I PER OPERE DI URBANIZZAZIONE ATTREZZATURE E IMPIANTI DI INTERESSE GENERALE

Nota: La base cartografica (DBT 2017, proiezione:UTM-WGS84-32N) utilizzata nella stesura della Variante Generale 2019 al PGT vigente, deriva dall'elaborazione e dall'aggiornamento dell'Ufficio Urbanistica, ed è da considerarsi ad uso esclusivo per la redazione degli elaborati grafici del nuovo PGT.



Comune di Vercelli

Piano di Governo del Territorio

Variente Generale 2019

Piano delle Regole	
Novembre 2019	
TAV. 4	Nuclei di Antica Formazione Ambiti minori
scala 1:2.000	Piano Adattato con deliberazione C.C. n. del Piano Approvato con deliberazione C.C. n. del

Sindaco
Ing. Francesco Sartini

Progettista
Arch. Massimiliano Lippi

Co-progettisti
Arch. Giovanni Dossi, Arch. Serena Righini, Geom. Giovanni Termini

Collaboratori
Arch. Mariasilvia Agresta, Arch. Tiziana Ronchi (SIT e disegno del piano)