



LEGENDA


RETE ECOLOGICA REGIONALE



CORRIDOI REGIONALI PRIMARI A BASSA E MODERATA ANTROPIZZAZIONE




ELEMENTI DI SECONDO LIVELLO DELLA RER




VARCHI DELLA RER


ELEMENTI DI SFONDO



AGGIORNAMENTI BASE CARTOGRAFICA



TORRENTE MOLGORA



CONFINI COMUNALE

Nota: La base cartografica (DBT 2017, proiezione UTM-WGS84-32N) utilizzata nella stesura della Variante Generale 2019 al PGT vigente, deriva dall'elaborazione e dall'aggiornamento dell'Ufficio Urbanistica, ed è da considerarsi ad uso esclusivo per la redazione degli elaborati grafici del nuovo PGT.



Comune di Vercate
Piano di Governo del Territorio
Variente Generale 2019

Piano delle Regole
Novembre 2019

TAV.6
scala 1:8.000

**Sistema agricolo, ambientale
della rete ecologica regionale**

Sindaco
Ing. Francesco Sartini

Progettista
Arch. Massimiliano Lippi

Co-progettisti
Arch. Giovanni Dossi, Arch. Serena Righini, Geom. Giovanni Termini

Collaboratori
Arch. Mariaelvia Agresta, dott. Davide Borin, Arch. Tiziana Ronchi (SIT e disegno del Piano)